







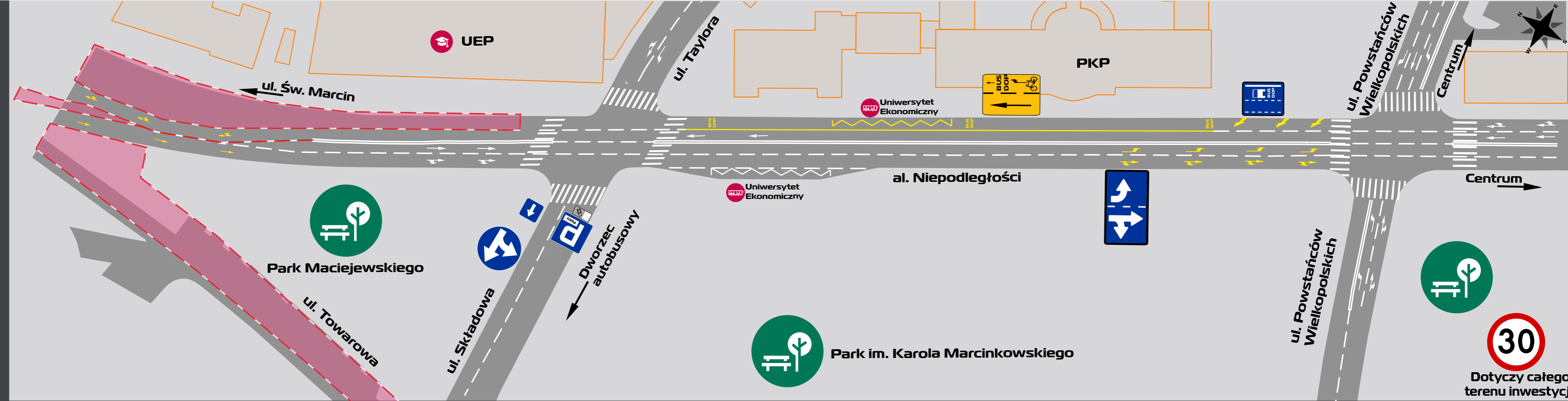
# Program Centrum

Zmiany w organizacji ruchu na al. Niepodległości od ul. Powstańców Wielkopolskich do ul. Taylora obowiązujące od

## 27 listopada 2021 r.

-  Drogi
-  Budynki
-  Obszar wyłączony z ruchu
-  Wygrozienia
-  Istniejące oznakowanie poziome
-  Nowe oznakowanie poziome

\*pim



Utworzenie buspasa z dopuszczeniem ruchu taksówek, autobusów, pojazdów służb miejskich i pojazdów elektrycznych w al. Niepodległości w kierunku ul. Św. Marcin



Utrudnienia w ruchu pojazdów



Ruch rowerowy i pieszy funkcjonują ze zmianami