





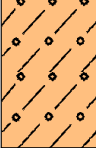




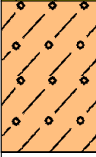


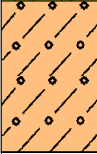


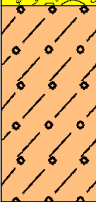




Geodrill Geotechnika Sp. z o.o. ul.Szyszkowa 7; 62-002 Suchy Las			KARTA OTWORU GEOTECHNICZNEGO Profil numer 1/5						Zał.Nr: 6.1 Wiertnica: WH-15												
Rejon: ul.Sempołowska Miejscowo : m.Pozna Gmina: m.Pozna Powiat: pozna ski			Obiekt: Zabudowa mieszkalna Zleceniodawca: Pekabex Wiercenie: Geodrill Geotechnika Sp. z o.o. Nadzór geologiczny: mgr Adam Zacharow				System wiercenia: Mechaniczno-obrotowy														
							Rz dna: 72.00 m n.p.m.														
							Skala 1 : 50				Data wiercenia: 2024-06-19										
Wiercenie	Gł boko zwierciadła wody	Stratygrafia	Profil litologiczny		Przelot	Opis litologiczny	Symbol gruntu	Symbol ISO	Wilgotno	Stan gruntu	IL	ID	Warstwa geotechniczna								
[m.p.p.t]			[m]		[m]																
1	2	3	4	5	6	7	8	9	10	11	12	13	14								
 1.70		Nasypy		1.0	1.30	nasyp niebudowlany, szaro-br zowy	nN(Gb+Ps+H+C+Mg)	w	szg			0.58	IIIA								
		Nasyp																			
		Czwartorz d													3.30	pospółka, jasnobr zowa	Po	cogrSa	nw	0.60	IIIC
		Czwartorz d																			
			5.0	5.00																	





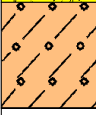
Geodrill Geotechnika Sp. z o.o. ul.Szyszkowa 7; 62-002 Suchy Las			KARTA OTWORU GEOTECHNICZNEGO Profil numer 2/5					Zał.Nr: 6.2 Wiertnica: WH-15					
Rejon: ul.Sempołowska Miejscowo : m.Pozna Gmina: m.Pozna Powiat: pozna ski			Objekt: Zabudowa mieszkalna Zleceniodawca: Pekabex Wiercenie: Geodrill Geotechnika Sp. z o.o. Nadzór geologiczny: mgr Adam Zacharow			System wiercenia: Mechaniczno-obrotowy							
						Rz dna: 72.00 m n.p.m.							
						Skala 1 : 50		Data wiercenia: 2024-06-19					
Wiercenie	Gł boko zwierciadła wody	Stratygrafia	Profil litologiczny		Przelot	Opis litologiczny	Symbol gruntu	Symbol ISO	Wilgotno	Stan gruntu	IL	ID	Warstwa geotechniczna
	[m.p.p.t]		[m]		[m]								
1	2	3	4	5	6	7	8	9	10	11	12	13	14
 1.50		Nasypy		1.0	1.30	nasyp niebudowlany, szaro-br zowy	nN(Gb+Ps+H+C+K)Mg		w				I
		Nasyp				piasek gruby, jasnoszary z domieszk wiru	Pr(+)	cSa	w/nw	szg	0.63	IIIA	
		Czwartorz d				pospółka, jasnobr zowa	Po	cogrSa	nw		0.58	IIIC	
Czwartorz d		3.0	4.00										
			głina piaszczysta, szara z domieszk kamieni	Gp(+K)	clSa	w	tpl	0.05		IV			
												4.0	5.00
				5.0	5.00								




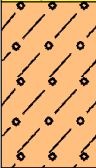
Geodrill Geotechnika Sp. z o.o. ul.Szyszkowa 7; 62-002 Suchy Las			KARTA OTWORU GEOTECHNICZNEGO Profil numer 3/5						Zał.Nr: 6.3 Wiertnica: WH-15					
Rejon: ul.Sempołowska Miejscowo : m.Pozna Gmina: m.Pozna Powiat: pozna ski			Objekt: Zabudowa mieszkalna Zleceniodawca: Pekabex Wiercenie: Geodrill Geotechnika Sp. z o.o. Nadzór geologiczny: mgr Adam Zacharow			System wiercenia: Mechaniczno-obrotowy								
						Rz dna: 72.00 m n.p.m.								
						Skala 1 : 50			Data wiercenia: 2024-06-19					
Wiercenie	Gł boko zwierciadła wody	Stratygrafia	Profil litologiczny		Przelot	Opis litologiczny	Symbol gruntu	Symbol ISO	Wilgotno	Stan gruntu	IL	ID	Warstwa geotechniczna	
[m.p.p.t]		[m]		[m]										
1	2	3	4	5	6	7	8	9	10	11	12	13	14	
		Nasypy		1.0		nasyp niebudowlany, szaro-br zowy	nN(PdH+ +C+K)Mg		w				I	
		Nasyp												
		Czwartorz d		2.0	1.30	piasek gruby, jasnoszary z domieszk wiru	Pr(+)	mSa	w/nw	szg		0.63	IIIB	
		Czwartorz d												
		Czwartorz d		3.0	3.00	pospółka, jasnobr zowa	Po	cogrSa	nw			0.58	IIIC	
		Czwartorz d												
		Czwartorz d		4.0	4.00	glina piaszczysta, szaro-br zowa z domieszk wiru	Gp(+)	clSa	w	tpl	0.05		IV	
		Czwartorz d												
		Czwartorz d		5.0	5.00									
		Czwartorz d												


Geodrill Geotechnika Sp. z o.o. ul.Szyszkowa 7; 62-002 Suchy Las			KARTA OTWORU GEOTECHNICZNEGO Profil numer 4/5						Zał.Nr: 6.4 Wiertnica: WH-15					
Rejon: ul.Sempołowska Miejscowo : m.Pozna Gmina: m.Pozna Powiat: pozna ski			Objekt: Zabudowa mieszkalna Zleceniodawca: Pekabex Wiercenie: Geodrill Geotechnika Sp. z o.o. Nadzór geologiczny: mgr Adam Zacharow			System wiercenia: Mechaniczno-obrotowy								
						Rz dna: 72.00 m n.p.m.								
						Skala 1 : 50			Data wiercenia: 2024-06-19					
Wiercenie	Gł boko zwierciadła wody	Stratygrafia	Profil litologiczny		Przelot	Opis litologiczny	Symbol gruntu	Symbol ISO	Wilgotno	Stan gruntu	IL	ID	Warstwa geotechniczna	
[m.p.p.t]		[m]		[m]										
1	2	3	4	5	6	7	8	9	10	11	12	13	14	
<div><div></div><div>1.80</div></div>		Nasypy				nasyp niebudowlany, szaro-br zowy	nN(PdH+ +C+K)Mg		w				I	
		Nasyp												
		Czwartorz d	2.0		1.30	piasek gruby, szary z domieszk wiru	Pr(+)	cSa	w/nw	szg		0.63	IIIA	
			3.0		2.90									
			4.0											
		Czwartorz d	5.0		4.00	glina piaszczysta, szara z domieszk kamieni	Gp(+K)	clSa	w	tpl	0.05		IV	
					5.00									




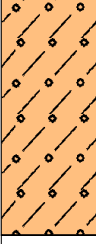
Geodrill Geotechnika Sp. z o.o. ul.Szyszkowa 7; 62-002 Suchy Las			KARTA OTWORU GEOTECHNICZNEGO Profil numer 5/5					Zał.Nr: 6.5 Wiertnica: WH-15					
Rejon: ul.Sempołowska Miejscowo : m.Pozna Gmina: m.Pozna Powiat: pozna ski			Obiekt: Zabudowa mieszkalna Zleceniodawca: Pekabex Wiercenie: Geodrill Geotechnika Sp. z o.o. Nadzór geologiczny: mgr Adam Zacharow					System wiercenia: Mechaniczno-obrotowy					
								Rz dna: 72.00 m n.p.m.					
								Skala 1 : 50		Data wiercenia: 2024-06-18			
Wiercenie	Gł boko zwierciadła wody	Stratygrafia	Profil litologiczny		Przelot	Opis litologiczny	Symbol gruntu	Symbol ISO	Wilgotno	Stan gruntu	IL	ID	Warstwa geotechniczna
[m.p.p.t]		[m]		[m]									
1	2	3	4	5	6	7	8	9	10	11	12	13	14
<div><div></div><div></div><div>1.80</div></div>		Nasypy				nasyp niebudowlany, szaro-br zowy	nN(Gb+C+Kr)nMg		w				I
		Nasyp											
		Czwartorz d			1.80	pospółka, jasnoszara	Po	cogrSa	nw	szg		0.58	IIIC
		Czwartorz d											
					3.70	glina piaszczysta, szara	Gp	clSa	w	tpl	0.05		IV
					5.00								




Geodrill Geotechnika Sp. z o.o. ul.Szyszkowa 7; 62-002 Suchy Las			KARTA OTWORU GEOTECHNICZNEGO Profil numer 6/5					Zał.Nr: 6.6 Wiertnica: WH-15												
Rejon: ul.Sempołowska Miejscowo : m.Pozna Gmina: m.Pozna Powiat: pozna ski			Objekt: Zabudowa mieszkalna Zleceniodawca: Pekabex Wiercenie: Geodrill Geotechnika Sp. z o.o. Nadzór geologiczny: mgr Adam Zacharow				System wiercenia: Mechaniczno-obrotowy													
							Rz dna: 72.00 m n.p.m.													
							Skala 1 : 50				Data wiercenia: 2024-06-18									
Wiercenie	Gł boko zwierciadła wody	Stratygrafia	Profil litologiczny		Przelot	Opis litologiczny	Symbol gruntu	Symbol ISO	Wilgotno	Stan gruntu	IL	ID	Warstwa geotechniczna							
	[m.p.p.t]		[m]		[m]															
1	2	3	4	5	6	7	8	9	10	11	12	13	14							
 1.90		Nasypy				nasyp niebudowlany, szaro-br zowy	nN(Gb+C)	nMg	w				I							
		Nasyp		1.0																
		Czwartorz d			1.40									piasek gruby, szary z domieszk wiru	Pr(+)	mSa	w/nw	szg	0.63	IIIA
					2.0															
					3.0															
	3.20	pospółka, szara z domieszk kamieni	Po(+K)	cogrSa	nw		0.58	IIIC												
	4.0	4.00	glina piaszczysta, szara z domieszk wiru	Gp(+)	clSa	w	tpl	0.10		IV										
	5.0	5.00																		




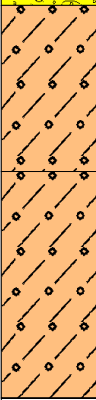
Geodrill Geotechnika Sp. z o.o. ul.Szyszkowa 7; 62-002 Suchy Las			KARTA OTWORU GEOTECHNICZNEGO Profil numer 7/5					Zał.Nr: 6.7 Wiertnica: WH-15					
Rejon: ul.Sempołowska Miejscowo : m.Pozna Gmina: m.Pozna Powiat: pozna ski			Objekt: Zabudowa mieszkalna Zleceniodawca: Pekabex Wiercenie: Geodrill Geotechnika Sp. z o.o. Nadzór geologiczny: mgr Adam Zacharow				System wiercenia: Mechaniczno-obrotowy						
							Rz dna: 72.00 m n.p.m.						
							Skala 1 : 50		Data wiercenia: 2024-06-18				
Wiercenie	Gł boko zwierciadła wody	Stratygrafia	Profil litologiczny		Przelot	Opis litologiczny	Symbol gruntu	Symbol ISO	Wilgotno	Stan gruntu	IL	ID	Warstwa geotechniczna
[m.p.p.t]			[m]		[m]								
1	2	3	4	5	6	7	8	9	10	11	12	13	14
 1.90		Nasypy		1.0		nasyp niebudowlany, szaro-br zowy	nN(Gb+C+K) nMg		w				I
		Nasyp											
		Czwartorz d	2.0	1.30	piasek gruby, szary z domieszk wiru	Pr(+)	mSa	w/nw	szg			0.63	IIIA
		Czwartorz d											
			3.0	3.20	pospółka, jasnobr zowa przewarstwiona wirem z domieszk kamieni	Po (+K)	cogrSa	nw				0.58	IIIC
			4.0	4.30	glina piaszczysta, szara	Gp	clSa	w	tpl	0.05			IV
			5.0	5.00									

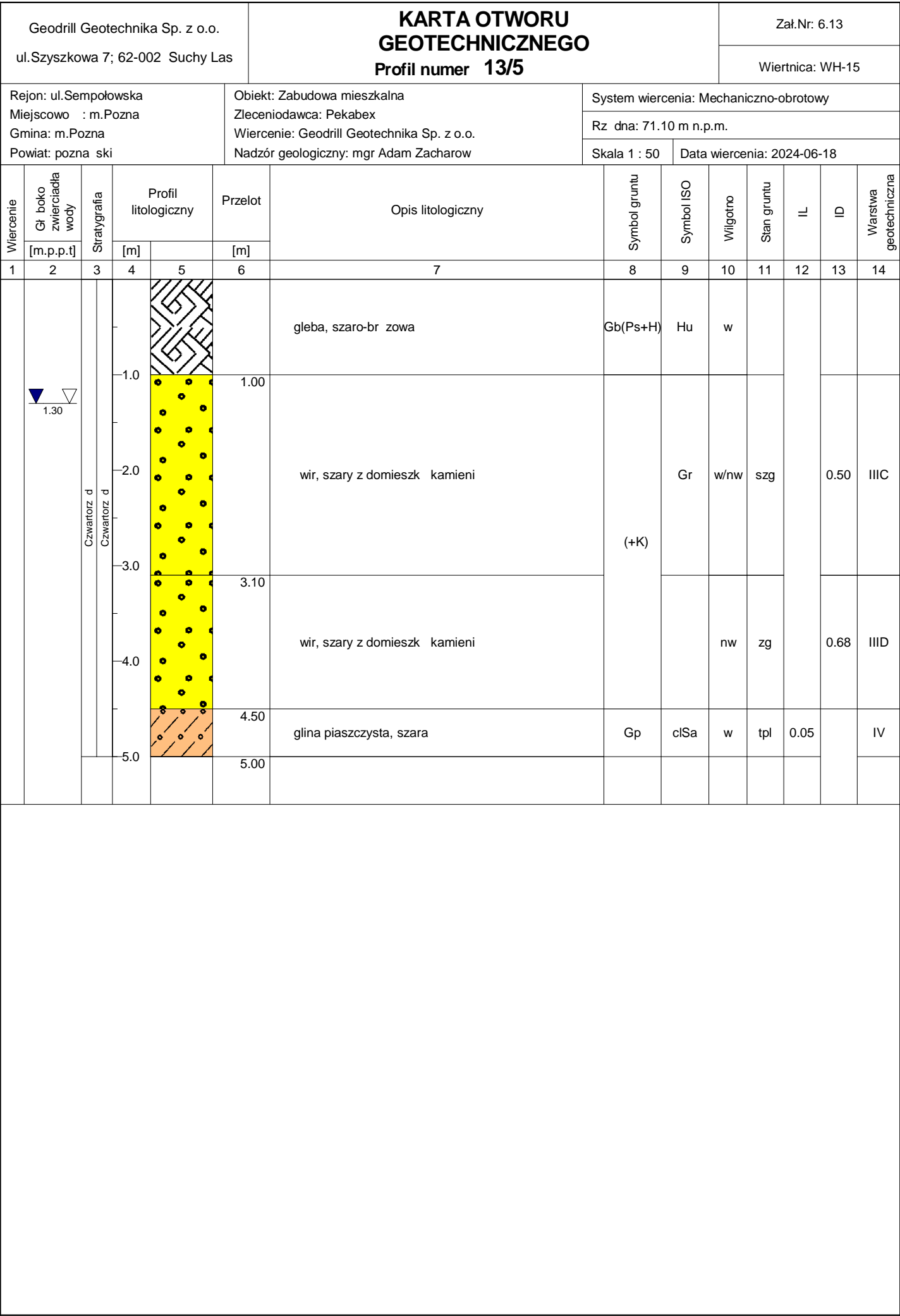
Geodrill Geotechnika Sp. z o.o. ul.Szyszkowa 7; 62-002 Suchy Las			KARTA OTWORU GEOTECHNICZNEGO Profil numer 8/5						Zał.Nr: 6.8 Wiertnica: WH-15					
Rejon: ul.Sempołowska Miejscowo : m.Pozna Gmina: m.Pozna Powiat: pozna ski			Objekt: Zabudowa mieszkalna Zleceniodawca: Pekabex Wiercenie: Geodrill Geotechnika Sp. z o.o. Nadzór geologiczny: mgr Adam Zacharow			System wiercenia: Mechaniczno-obrotowy								
						Rz dna: 72.00 m n.p.m.								
						Skala 1 : 50			Data wiercenia: 2024-06-18					
Wiercenie	Gł boko zwierciadła wody	Stratygrafia	Profil litologiczny		Przelot	Opis litologiczny	Symbol gruntu	Symbol ISO	Wilgotno	Stan gruntu	IL	ID	Warstwa geotechniczna	
	[m.p.p.t]		[m]		[m]									
1	2	3	4	5	6	7	8	9	10	11	12	13	14	
 1.50		Nasypy Nasyp				nasyp niebudowlany, szaro-br zowy	nN(Gb+C+Pr)nMg		w				I	
						1.30								
						2.00								
		Czwartorz d Czwartorz d				piasek redni, jasnobr zowo-szary na pograniczu piasku grubego	Ps/Pr	mSa	w/nw	szg		0.63	IIIA	
						piasek gruby, szary z domieszk wiru i kamieni	Pr(+ ,K)	cSa	nw					
					3.90	głina piaszczysta, szara	Gp	clSa	w	tpl	0.10		IV	
					5.00									



Geodrill Geotechnika Sp. z o.o. ul.Szyszkowa 7; 62-002 Suchy Las			KARTA OTWORU GEOTECHNICZNEGO Profil numer 9/5					Zał.Nr: 6.9 Wiertnica: WH-15											
Rejon: ul.Sempołowska Miejscowo : m.Pozna Gmina: m.Pozna Powiat: pozna ski			Objekt: Zabudowa mieszkalna Zleceniodawca: Pekabex Wiercenie: Geodrill Geotechnika Sp. z o.o. Nadzór geologiczny: mgr Adam Zacharow				System wiercenia: Mechaniczno-obrotowy												
							Rz dna: 71.90 m n.p.m.												
							Skala 1 : 50		Data wiercenia: 2024-06-19										
Wiercenie	Gł boko zwierniadia wody	Stratygrafia	Profil litologiczny		Przelot	Opis litologiczny	Symbol gruntu	Symbol ISO	Wilgotno	Stan gruntu	IL	ID	Warstwa geotechniczna						
[m.p.p.t]		[m]		[m]															
1	2	3	4	5	6	7	8	9	10	11	12	13	14						
<div><div></div><div>1.90</div></div>		Nasypy			0.80	nasyp niebudowlany, szaro-br zowy	nN(Gb+C+K) nMg	w				0.63	I						
		Nasyp																	
						1.0	piasek redni, jasnobr zowy							Ps	mSa				
						2.0	1.50						piasek gruby, jasnoszary z domieszk wiru	Pr(+)	cSa	w/nw	szg		
						3.0	3.00						pospółka, jasnobr zowa	Po	cogrSa	nw			0.58
	4.0	3.70	glina piaszczysta, szara	Gp	clSa	w	tpl	0.10			IV								
	5.0	5.00																	








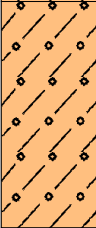
Geodrill Geotechnika Sp. z o.o. ul.Szyszkowa 7; 62-002 Suchy Las			KARTA OTWORU GEOTECHNICZNEGO Profil numer 10/5						Zał.Nr: 6.10 Wiertnica: WH-15											
Rejon: ul.Sempołowska Miejscowo : m.Pozna Gmina: m.Pozna Powiat: pozna ski			Obiekt: Zabudowa mieszkalna Zleceniodawca: Pekabex Wiercenie: Geodrill Geotechnika Sp. z o.o. Nadzór geologiczny: mgr Adam Zacharow				System wiercenia: Mechaniczno-obrotowy													
							Rz dna: 71.50 m n.p.m.													
							Skala 1 : 50				Data wiercenia: 2024-06-19									
Wiercenie	Gł boko zwierciadła wody	Stratygrafia	Profil litologiczny		Przelot	Opis litologiczny	Symbol gruntu	Symbol ISO	Wilgotno	Stan gruntu	IL	ID	Warstwa geotechniczna							
	[m.p.p.t]		[m]		[m]															
1	2	3	4	5	6	7	8	9	10	11	12	13	14							
<div><div></div><div>1.80</div></div>		Nasypy				nasyp niebudowlany, szaro-br zowy	nN(Pd+H+C+K)Mg		w				I							
		Nasyp		1.0																
		Czwartorz d			1.40									piasek redni, jasnobr zowy	Ps	mSa	szg	0.63	IIIA	
					1.70									piasek gruby, szary z domieszk wiru	Pr(+)	cSa				w/nw
					2.0									pospółka, jasnobr zowa	Po	cogrSa				nw
		Czwartorz d		2.70																
				3.20																
				4.0																
				5.0	5.00															


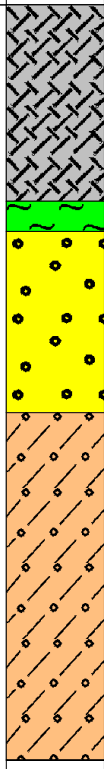
Geodrill Geotechnika Sp. z o.o. ul.Szyszkowa 7; 62-002 Suchy Las			KARTA OTWORU GEOTECHNICZNEGO Profil numer 11/5						Zał.Nr: 6.11 Wiertnica: WH-15						
Rejon: ul.Sempołowska Miejscowo : m.Pozna Gmina: m.Pozna Powiat: pozna ski			Objekt: Zabudowa mieszkalna Zleceniodawca: Pekabex Wiercenie: Geodrill Geotechnika Sp. z o.o. Nadzór geologiczny: mgr Adam Zacharow				System wiercenia: Mechaniczno-obrotowy								
							Rz dna: 71.40 m n.p.m.								
							Skala 1 : 50				Data wiercenia: 2024-06-19				
Wiercenie	Gł boko zwierciadła wody	Stratygrafia	Profil litologiczny		Przelot	Opis litologiczny	Symbol gruntu	Symbol ISO	Wilgotno	Stan gruntu	IL	ID	Warstwa geotechniczna		
[m.p.p.t]		[m]		[m]											
1	2	3	4	5	6	7	8	9	10	11	12	13	14		
 2.20		Nasypy		1.0		nasyp niebudowlany, szaro-br zowy	nN(Gb+C+K) nMg		w				I		
		Nasyp													
		Czwartorz d	Czwartorz d		1.40		piasek redni, jasnobr zowy	Ps	mSa	szg		0.78	IIIB		
					1.80		piasek gruby, szary z domieszk wiru	Pr(+)	cSa					0.67	IIIA
					3.00		pospółka, jasnobr zowa	Po	cogrSa					0.66	IIIC
					3.50		glina piaszczysta, szara z domieszk kamieni	Gp(+K)	clSa					w	tpl
5.00															
				5.00											





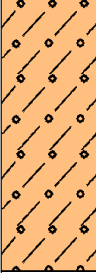
Geodrill Geotechnika Sp. z o.o. ul.Szyszkowa 7; 62-002 Suchy Las			KARTA OTWORU GEOTECHNICZNEGO Profil numer 12/5					Zał.Nr: 6.12 Wiertnica: WH-15					
Rejon: ul.Sempołowska Miejscowo : m.Pozna Gmina: m.Pozna Powiat: pozna ski			Objekt: Zabudowa mieszkalna Zleceniodawca: Pekabex Wiercenie: Geodrill Geotechnika Sp. z o.o. Nadzór geologiczny: mgr Adam Zacharow				System wiercenia: Mechaniczno-obrotowy Rz dna: 71.20 m n.p.m. Skala 1 : 50 Data wiercenia: 2024-06-19						
Wiercenie	Gł boko zwierciadła wody	Stratygrafia	Profil litologiczny		Przelot	Opis litologiczny	Symbol gruntu	Symbol ISO	Wilgotno	Stan gruntu	IL	ID	Warstwa geotechniczna
			[m]										
1	2	3	4	5	6	7	8	9	10	11	12	13	14
		Nasyp Nasyp				nasyp niebudowlany szaro-br zowy	nN(Pd+H+C+K)Mg		w				I
				1.0	1.00	piasek redni, jasnobr zowy	Ps	mSa			0.63	IIIA	
		Czwartorz d Czwartorz d	1.30		1.30	pospółka, jasnobr zowo-szara	Po	cogrSa	w/nw	szg		0.58	IIIC
			2.40		2.40	glina piaszczysta, jasnoszara z domieszk kamieni	Gp(+K)	clSa			0.10		IV
			3.50		3.50	glina piaszczysta, jasnoszara z domieszk kamieni		w	tpl	0.05			
			5.0		5.00								










Geodrill Geotechnika Sp. z o.o. ul.Szyszkowa 7; 62-002 Suchy Las			KARTA OTWORU GEOTECHNICZNEGO Profil numer 14/5						Zał.Nr: 6.14 Wiertnica: WH-15						
Rejon: ul.Sempołowska Miejscowo : m.Pozna Gmina: m.Pozna Powiat: pozna ski			Objekt: Zabudowa mieszkalna Zleceniodawca: Pekabex Wiercenie: Geodrill Geotechnika Sp. z o.o. Nadzór geologiczny: mgr Adam Zacharow				System wiercenia: Mechaniczno-obrotowy								
							Rz dna: 71.40 m n.p.m.								
							Skala 1 : 50				Data wiercenia: 2024-06-18				
Wiercenie	Gł boko zwierciadła wody	Stratygrafia	Profil litologiczny		Przelot	Opis litologiczny	Symbol gruntu	Symbol ISO	Wilgotno	Stan gruntu	IL	ID	Warstwa geotechniczna		
	[m.p.p.t]		[m]		[m]										
1	2	3	4	5	6	7	8	9	10	11	12	13	14		
 2.00		Nasyty Nasyty			0.60	nasyp niebudowlany, szaro-br zowy	nN(Gb(Ps+H)	nMg	w				I		
					nasyp niebudowlany, szaro-br zowy	nN(Pr+C+H)									
		Czwartorz d Czwartorz d		1.30	piasek gruby, jasnobr zowy przewarstwiony piaskiem rednim	Pr Ps	cSa	szg			0.63	IIIA			
				2.00	wir, szary z domieszk kamieni	(+K)	Gr						nw	0.58	IIIC
				4.00											
			5.0		5.00										



Geodrill Geotechnika Sp. z o.o. ul.Szyszkowa 7; 62-002 Suchy Las			KARTA OTWORU GEOTECHNICZNEGO Profil numer 15/5					Zał.Nr: 6.15 Wiertnica: WH-15					
Rejon: ul.Sempołowska Miejscowo : m.Pozna Gmina: m.Pozna Powiat: pozna ski			Obiekt: Zabudowa mieszkalna Zleceniodawca: Pekabex Wiercenie: Geodrill Geotechnika Sp. z o.o. Nadzór geologiczny: mgr Adam Zacharow				System wiercenia: Mechaniczno-obrotowy						
							Rz dna: 71.40 m n.p.m.						
							Skala 1 : 50		Data wiercenia: 2024-06-18				
Wiercenie	Gł boko zwierciadła wody	Stratygrafia	Profil litologiczny		Przelot	Opis litologiczny	Symbol gruntu	Symbol ISO	Wilgotno	Stan gruntu	IL	ID	Warstwa geotechniczna
	[m.p.p.t]		[m]		[m]								
1	2	3	4	5	6	7	8	9	10	11	12	13	14
		<div>Nasyp Nasyp Czwartorz d Czwartorz d</div>				nasyp niebudowlany, szaro-br zowy	nN(Pd+H+C+K)Mg		w				I
			1.0		1.00	namuł piaszczysty, szaro-czarny	Nmp	orSa					II
			2.0		1.40	pospółka, jasnoszaro-br zowa przewarstwiona piaskiem grubym z domieszk wiru	Pol Pr(+)	cogrSa	w/nw	szg		0.58	IIIC
			2.5		2.50	glina piaszczysta, szara	Gp	clSa	w	tpl	0.15		IV
			2.7		2.70	pospółka, jasnoszara	Po	cogrSa	nw	szg		0.68	IIID
			3.0		3.00	glina piaszczysta, szara z domieszk kamieni	Gp(+K)	clSa	w	tpl	0.10		IV
			4.0		3.50	glina piaszczysta, szara z domieszk kamieni					0.05		
			5.0		5.00								




Geodrill Geotechnika Sp. z o.o. ul.Szyszkowa 7; 62-002 Suchy Las			KARTA OTWORU GEOTECHNICZNEGO Profil numer 16/5						Zał.Nr: 6.16 Wiertnica: WH-15					
Rejon: ul.Sempołowska Miejscowo : m.Pozna Gmina: m.Pozna Powiat: pozna ski			Objekt: Zabudowa mieszkalna Zleceniodawca: Pekabex Wiercenie: Geodrill Geotechnika Sp. z o.o. Nadzór geologiczny: mgr Adam Zacharow						System wiercenia: Mechaniczno-obrotowy					
									Rz dna: 71.40 m n.p.m.					
									Skala 1 : 50			Data wiercenia: 2024-06-19		
Wiercenie	Gł boko zwierciadła wody	Stratygrafia	Profil litologiczny		Przelot	Opis litologiczny	Symbol gruntu	Symbol ISO	Wilgotno	Stan gruntu	IL	ID	Warstwa geotechniczna	
[m.p.p.t]		[m]		[m]										
1	2	3	4	5	6	7	8	9	10	11	12	13	14	
 1.50		Nasypy				nasyp niebudowlany, szaro-br zowy	nN(Gb+C+) nMg		w				I	
		Nasyp		1.0										
				1.30	namuł, czarny	Nm	orSa					II		
				1.50	wir, szary z domieszk kamieni	(+K)	Gr	nw	szg		0.58	IIIC		
				2.70	glina piaszczysta, szara z domieszk kamieni	Gp(+K)	clSa	w	tpl	0.10		IV		
	5.0		5.00											

Geodrill Geotechnika Sp. z o.o. ul.Szyszkowa 7; 62-002 Suchy Las			KARTA OTWORU GEOTECHNICZNEGO Profil numer 17/5						Zał.Nr: 6.17					
Rejon: ul.Sempołowska Miejscowo : m.Pozna Gmina: m.Pozna Powiat: pozna ski			Objekt: Zabudowa mieszkalna Zleceniodawca: Pekabex Wiercenie: Geodrill Geotechnika Sp. z o.o. Nadzór geologiczny: mgr Adam Zacharow			System wiercenia: Mechaniczno-obrotowy								
						Rz dna: 71.40 m n.p.m.								
						Skala 1 : 50			Data wiercenia: 2024-06-19					
Wiercenie	Gł boko zwierciadła wody	Stratygrafia	Profil litologiczny		Przelot	Opis litologiczny	Symbol gruntu	Symbol ISO	Wilgotno	Stan gruntu	IL	ID	Warstwa geotechniczna	
	[m.p.p.t]		[m]		[m]									
1	2	3	4	5	6	7	8	9	10	11	12	13	14	
 1.70		Nasypy		1.0		nasyp niebudowlany, szaro-br zowy	nN(Pd+H+C+ hMg	w					I	
		Nasyp												
		Czwartorz d		2.0	1.50	piasek gruby, jasnoszary	Pr	mSa	w/nw	szg		0.63	IIIA	
		Czwartorz d												
				3.0	2.50	pospółka, jasnobr zowa	Po	cogrSa	nw			0.58	IIIC	
				4.0	3.20	glina piaszczysta, szara z domieszk wiru	Gp(+)	clSa	w	tpl	0.05		IV	
				5.0	5.00									

Geodrill Geotechnika Sp. z o.o. ul.Szyszkowa 7; 62-002 Suchy Las			KARTA OTWORU GEOTECHNICZNEGO Profil numer 18/3					Zał.Nr: 6.18 Wiertnica: WH-15							
Rejon: ul.Sempołowska Miejscowo : m.Pozna Gmina: m.Pozna Powiat: pozna ski			Objekt: Zabudowa mieszkalna Zleceńodawca: Pekabex Wiercenie: Geodrill Geotechnika Sp. z o.o. Nadzór geologiczny: mgr Adam Zacharow			System wiercenia: Mechaniczno-obrotowy									
						Rz dna: 71.80 m n.p.m.									
						Skala 1 : 50		Data wiercenia: 2024-06-18							
Wiercenie	Gł boko zwierciadła wody	Stratygrafia	Profil litologiczny		Przelot	Opis litologiczny	Symbol gruntu	Symbol ISO	Wilgotno	Stan gruntu	IL	ID	Warstwa geotechniczna		
			[m]											[m]	
1	2	3	4	5	6	7	8	9	10	11	12	13	14		
 1.50		Nasypy		1.0		nasyp niebudowlany, szaro-br zowy	nN(Gb+C+Pr)nMg		w	szg		0.63	IIIA		
		Nasyp													
		Czwartorz d				1.30	piasek gruby, jasnoszary	Pr	mSa					w/nw	
		Czwartorz d				2.20	pospółka, szara	Po	cogrSa					nw	
						2.50	piasek gruby, jasnoszara	Pr	mSa						
				3.00											

Geodrill Geotechnika Sp. z o.o. ul.Szyszkowa 7; 62-002 Suchy Las				KARTA OTWORU GEOTECHNICZNEGO Profil numer 19/3					Zał.Nr: 6.19 Wiertnica: WH-15					
Rejon: ul.Sempołowska Miejscowo : m.Pozna Gmina: m.Pozna Powiat: pozna ski				Objekt: Zabudowa mieszkalna Zleceńodawca: Pekabex Wiercenie: Geodrill Geotechnika Sp. z o.o. Nadzór geologiczny: mgr Adam Zacharow				System wiercenia: Mechaniczno-obrotowy						
								Rz dna: 71.60 m n.p.m.						
								Skala 1 : 50			Data wiercenia: 2024-06-18			
Wiercenie	Gł boko zwierciadła wody	Stratygrafia	Profil litologiczny		Przelot	Opis litologiczny	Symbol gruntu	Symbol ISO	Wilgotno	Stan gruntu	IL	ID	Warstwa geotechniczna	
			[m]											[m]
1	2	3	4	5	6	7	8	9	10	11	12	13	14	
 1.50		Nasypy		1.00	1.00	nasyp niebudowlany, szaro-br zowy	nN(Gb+C+K) nMg	w					I	
		Nasyp												
		Czwartorz d												
		Czwartorz d												
				2.0	2.10	piasek gruby, jasnoszaro-br zowy	Pr	cSa	w/nw	szg		0.63	IIIA	
				2.10	2.10	wir, jasnoszary z domieszk kamieni	(+K)	Gr	nw					0.58
				3.0	3.00									

Geodrill Geotechnika Sp. z o.o. ul.Szyszkowa 7; 62-002 Suchy Las				KARTA OTWORU GEOTECHNICZNEGO Profil numer 20/3					Zał.Nr: 6.20 Wiertnica: WH-15									
Rejon: ul.Sempołowska Miejscowo : m.Pozna Gmina: m.Pozna Powiat: pozna ski				Objekt: Zabudowa mieszkalna Zleceniodawca: Pekabex Wiercenie: Geodrill Geotechnika Sp. z o.o. Nadzór geologiczny: mgr Adam Zacharow				System wiercenia: Mechaniczno-obrotowy										
								Rz dna: 71.50 m n.p.m.										
								Skala 1 : 50			Data wiercenia: 2024-06-18							
Wiercenie	Gł boko zwierciadła wody	Stratygrafia	Profil litologiczny		Przelot	Opis litologiczny	Symbol gruntu	Symbol ISO	Wilgotno	Stan gruntu	IL	ID	Warstwa geotechniczna					
			[m.p.p.t]	[m]										[m]				
1	2	3	4	5	6	7	8	9	10	11	12	13	14					
 1.40		Nasypy		0.80	nasyp niebudowlany, szaro-br zowy	nN(Gb(Ps+H)nMg	w	szg										
		Nasyp																
		Czwartorz d			1.0	piasek gruby, jasnobr zowo-szary	Pr							cSa	w/nw	0.63	IIIA	
		Czwartorz d			2.0	wir, jasnoszary z domieszk kamieni	+K							Gr	nw	0.58	IIIC	
			3.0	3.00														

Geodrill Geotechnika Sp. z o.o. ul.Szyszkowa 7; 62-002 Suchy Las			KARTA OTWORU GEOTECHNICZNEGO Profil numer 21/3						Zał.Nr: 6.21					
Rejon: ul.Sempołowska Miejscowo : m.Pozna Gmina: m.Pozna Powiat: pozna ski			Objekt: Zabudowa mieszkalna Zleceniodawca: Pekabex Wiercenie: Geodrill Geotechnika Sp. z o.o. Nadzór geologiczny: mgr Adam Zacharow						System wiercenia: Mechaniczno-obrotowy					
									Rz dna: 71.80 m n.p.m.					
									Skala 1 : 50			Data wiercenia: 2024-06-18		
Wiercenie	Gł boko zwierciadła wody	Stratygrafia	Profil litologiczny		Przelot	Opis litologiczny	Symbol gruntu	Symbol ISO	Wilgotno	Stan gruntu	IL	ID	Warstwa geotechniczna	
	[m.p.p.t.]		[m]		[m]									
1	2	3	4	5	6	7	8	9	10	11	12	13	14	
 1.30		Nasypy		1.0	0.80	nasyp niebudowlany, jasnobr zowy	nN(Pd)	nMg	w				I	
		Nasyp				nasyp niebudowlany, szaro-br zowy	nN(Pd+H)		w/nw					
		Czwartorz d		2.0	1.50	piasek gruby, br zowo-szary z domieszk kamieni, wkładki drewna	Pr(+K+D)	cSa	nw	szg		0.63	IIIA	
		Czwartorz d		2.30	2.30	wir, jasnoszary z domieszk kamieni	(+K)	Gr				0.58	IIIC	
					3.0	3.00								